


Darstellung vorher -  
Fläche für den Gemeinbedarf



Neudarstellung  
Berichtigung



## PLANZEICHENERKLÄRUNG Darstellungen

 Umgrenzung der  
Berichtigung des  
Flächennutzungsplanes

 Allgemeines  
Wohngebiet

Der Gemeinderat hat am 19.06.2018 beschlossen, den Flächennutzungsplan im Bereich des Bebauungsplanes "Wohngebiet, Turnhalle West" zu berichtigen. Dies erfolgt aufgrund des beschleunigten Verfahrens bei der Aufstellung des Bebauungsplans "Wohngebiet, Turnhalle West" gemäß § 13a BauGB in Form einer Berichtigung, die in der Begründung zum Bebauungsplan beschrieben ist.

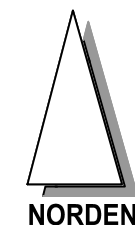
Der Satzungsbeschluss zum Bebauungsplan und der Beschluss zur Anpassung des Flächennutzungsplans erfolgte mit Beschluss des Gemeinderats am 03.12.2019.

Ausgefertigt:

Neubrunn, den ..... Heiko Menig  
1. Bürgermeister

Der berichtigte Flächennutzungsplan sowie der Beschluss des Gemeinderats wurden am ..... ortsüblich bekanntgemacht und öffentlich ausgelegt.  
Damit ist der Plan gemäß §6 Abs. 5 BauGB wirksam geworden.

Neubrunn, den ..... Heiko Menig  
1. Bürgermeister

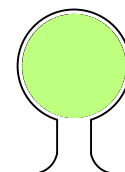


BAUHERR **Markt Neubrunn**  
Hauptstraße 27  
97277 Neubrunn

PROJEKT **6. Änderung des Flächennutzungsplans**  
als Berichtigung gemäß § 13a Abs. 2 Nr. 2 BauGB  
Wohngebiet "Turnhalle West"  
Allgemeines Wohngebiet Fl.Nr. 15917 (Teilfläche)

MASZSTAB 1:2.500	PLANSTAND 03.12.2019
BV-NR. / BLATT-NR. 3394 / 2	GEZ. / DATUM MB / AR 03.12.2019

BAULEITPLANUNG



**Dietz und Partner** Landschaftsarchitekten BDLA  
Büro für Freiraumplanung GbR

**Dietz und Partner GbR**  
Landschaftsarchitekten BDLA  
Engenthal 42, 97725 Eifershausen  
Tel. 09704/602180 Fax 09704/60218-9  
info@dietzpartner.de  
www.dietzpartner.de

Datei:  
3394\_E\_2019\_12\_03.dwg

Plotdatum  
25.11.2019